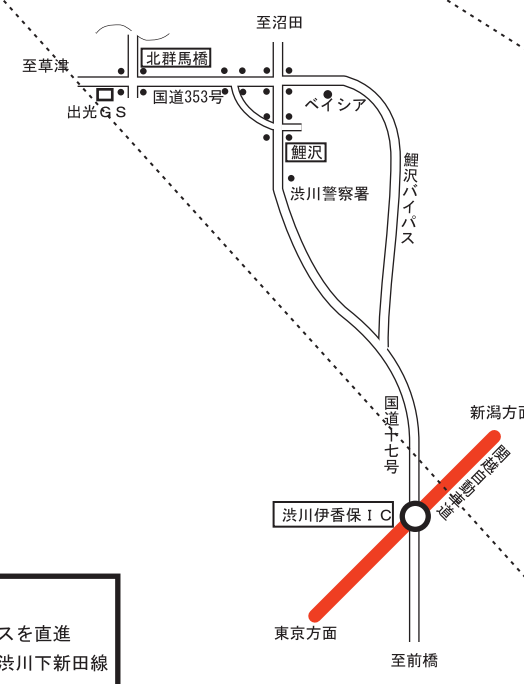
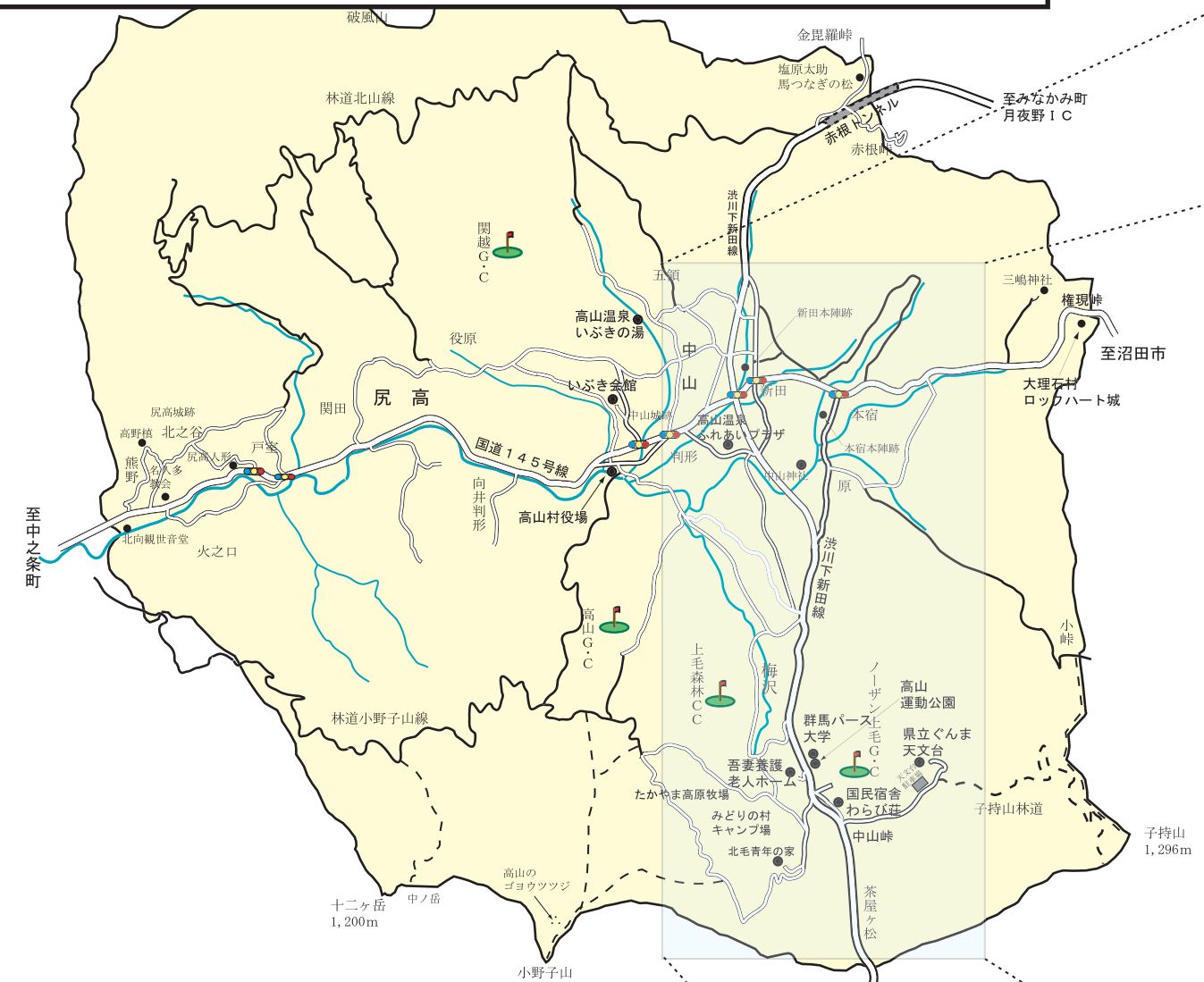
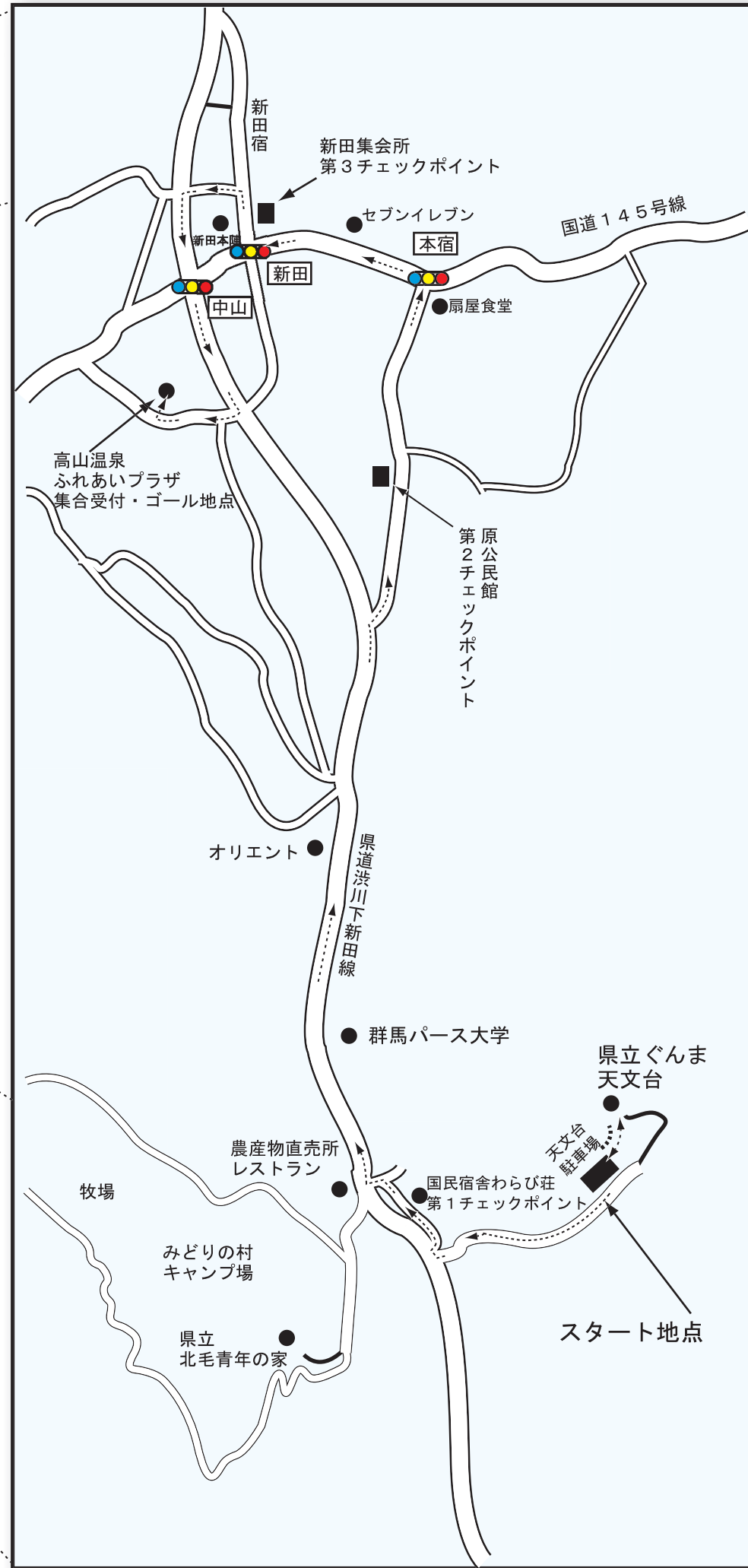



ナイトウォーク案内図及びコース図



渋川伊香保ICから高山村へ
 国道17号を草津方面へ向かい鯉沢バイパスを直進
 国道353号北群馬橋信号を右折し、県道渋川下新田線
 経由で約30分



- 集合受付
高山温泉ふれあいプラザ
16:30~17:30
- ↓ マイクロバスにて移動
- 県立ぐんま天文台駐車場
- ↓ 0.6km
- 県立ぐんま天文台
開会式及び星空教室
- ↓ 2.1km
- 国民宿舎わらび荘
第1チェックポイント
- ↓ 2.8km
- 原公民館
第2チェックポイント
- ↓ 2km
- 新田集会所
第3チェックポイント
- ↓ 1.4km
- 高山温泉ふれあいプラザ
ゴール・解散

スタート地点